

LEGENDA:




- GRANICA URBANISTIČKOG PROJEKTA
- TRASA PLANIRANIH KABLOVSKIH VODOVA 2x110 kV TS Beograd 49 (Aerodrom) - TS Beograd 44/TS Beograd 58 (Surčin/Nacionalni stadion)
- ZAŠTITNI POJAS PLANIRANIH KB VODOVA 2x110 kV

- NAMENA POVRŠINA -

- JAVNE SAOBRAĆAJNE POVRŠINE

- VAŽEĆA PLANSKA DOKUMENTACIJA -

- obuhvat Generalnog plana sa elementima regulacionog plana za izgradnju mreže objekata za snabdevanje vodom naselja Jakovo, Boljevci, Progar, Bečmen, Petrović i Dobanovci /"SI.list grada Beograda" br. 22/01/

Investitor:	 Elektromreža Srbije AD Beograd, Kneza Miloša 11	Projektna organizacija:	 Elektroistok projektni biro d.o.o. Beograd, Rovinjska 14				
naziv projekta:	Urbanistički projekat za izgradnju dva podzemna elektroenergetska voda 110 kV od TS "Beograd 49 (Aerodrom)" ka TS "Beograd 44 (Surčin)" i TS "Beograd 58 (Nacionalni stadion)"						
odgovorni urbanista:	ime i prezime Jelena Đerić, dipl.inž.arh.	broj licence 200 1505 15	potpis 	naziv arteža:	PLANIRANA NAMENA POVRŠINA		
obradio:	Jelena Đerić, dipl.inž.arh.			UP 3455	1 : 1000	mart 2025.	B2.5